




LEGENDA

HRANICE A ZNAČENÍ	
	HRANICE ŘEŠENÉHO ÚZEMÍ ZMĚNY Č.1
	HRANICE SPRÁVNÍHO ÚZEMÍ OBCE
	k.ú. Bernartice HRANICE A POPIS KATASTRÁLNÍHO ÚZEMÍ

ZMĚNA Č.1 ÚP BERNARTICE									
POŘIZOVATEL	Úřad městyse Bernartice ve spolupráci s kvalifikovanou fyzickou úřední osobou se ZOZ								
OBJEDNATEL	Městys Bernartice								
ZPRACOVATEL	Ing. arch. David Smrčka								
FORMÁT:	2x4	MĚŘÍTKO:	1:25000	STUPEŇ:	NVP	DATUM:	10/2022	PARÉ:	
NÁZEV VÝKRESU:	VÝKRES ŠIRŠÍCH VZTAHŮ							ČÍSLO VÝKRESU:	11.2