



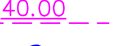




LEGENDA:

STÁVAJÍCÍ POLOHOPIS :

-  Stávající polohopis
-  Stávající stav
-  Hranice a čísla pozemků


OSTATNÍ:

-  Navržený stav - hrany komunikace
-  Příčné sklony
-  Stopy příčných řezů
-  Body

souřadnice hlavních bodů :

Souřadnicový systém: S-JTSK
Výškový systém: Bpv

Bod	Staničení	Y	X	Z	Typ
1	0	756298,15	1121957,89	467,82	ZU
2	2,84	756300,96	1121957,54	467,75	
3	3,39	756301,51	1121957,48	467,71	V
4	5,21	756303,32	1121957,26	467,6	V
5	6,1	756304,2	1121957,15	467,54	
6	10	756308,07	1121956,68	467,27	
7	15	756313,04	1121956,07	466,93	
8	19,99	756317,99	1121955,47	466,58	ZZ
9	20	756318	1121955,47	466,58	
10	22,49	756320,47	1121955,17	466,42	V
11	24,99	756322,95	1121954,87	466,28	KZ
12	25	756322,96	1121954,86	466,28	
13	30	756327,93	1121954,26	466,02	
14	35	756332,89	1121953,65	465,76	
15	40	756337,85	1121953,05	465,5	
16	43,36	756341,18	1121952,64	465,32	ZZ
17	45	756342,82	1121952,44	465,24	
18	45,86	756343,66	1121952,34	465,19	V
19	48,36	756346,15	1121952,04	465,07	KZ
20	50	756347,78	1121951,84	464,99	
21	55	756352,74	1121951,24	464,75	
22	57,9	756355,62	1121950,88	464,61	TK
23	58,44	756356,15	1121950,82	464,58	ZZ
24	60	756357,7	1121950,61	464,51	
25	64,8	756362,44	1121949,81	464,29	V
26	65	756362,63	1121949,77	464,28	
27	66,74	756364,33	1121949,42	464,2	
28	70	756367,51	1121948,68	464,07	
29	71,17	756368,64	1121948,39	464,02	KZ
30	73,53	756370,92	1121947,76	463,93	ZZ
31	75	756372,33	1121947,35	463,88	
32	75,57	756372,87	1121947,18	463,86	KT
33	77,13	756374,37	1121946,71	463,82	V
34	80	756377,1	1121945,86	463,77	
35	80,74	756377,81	1121945,64	463,77	KZ
36	85	756381,88	1121944,37	463,75	
37	88,75	756385,46	1121943,26	463,73	KU
38	-	756371,05	1121954,77	463,88	
39	-	756380,75	1121956,85	463,56	
40	-	756382,78	1121957,29	463,53	
41	-	756381,16	1121952,08	463,64	
42	-	756388,13	1121955,67	463,42	
43	-	756386,49	1121950,42	463,53	

vypracoval:	Ing. Jakub Čišecký	PROJEKCE DOPRAVNÍCH STAVEB  GEODETICKÁ KANCELÁŘ PLAVEC - MICHALEČ	
kontroloval:	Ing. Ladislav Čabrádek		
datum:	10/2020		
číslo zakázky:	1326/2020	Budovcova 2530, 397 01 Písek tel.: 382 210 552, www.gkpisek.cz, info@gkpisek.cz	
objednavatel:	Městys Bernartice, Náměstí svobody č.p. 33	formát:	4x A4
Bernartice místní komunikace ul. K Posvátnému		katastrální území:	Bernartice u Milevska
		stupeň:	DSP
		měřítko:	1:200
Souřadnice hlavních bodů		číslo přílohy:	D.1.7