




### ROZHLEDOVÉ TROJÚHELNÍKY V KŘÍŽOVATKÁCH

- MAXIMÁLNÍ DOVOLENÁ RYCHLOST - vpravo 50km/h / vlevo 40km/h
- SKUPINA VOZIDEL - 2
- USPOŘÁDÁNÍ A (S DOPRAVNÍ ZNAČKOU "STŮJ, DEJ PŘEDNOST V JÍZDĚ")
- V SOULADU S ČSN 73 6102 ED. 2 PROJEKTOVÁNÍ KŘÍŽOVATEK NA POZEMNÍCH KOMUNIKACÍCH, ČL. 5.2.9 ROZHLLED NA ÚROVNĚ KŘÍŽOVATCE
- STRANY ROZHLEDOVÝCH TROJÚHELNÍKŮ VLEVO Z VEDLEJŠÍ KOMUNIKACE  $X_c=50m$
- STRANY ROZHLEDOVÝCH TROJÚHELNÍKŮ VPRAVO Z VEDLEJŠÍ KOMUNIKACE  $X_b=80m$
- VZDÁLENOST ROZHLEDOVÉHO BODU OD OKRAJE VOZOVKY  $Y_c=3m$

Zodpovědný projektant	Ing. Oldřich Slováček	Vypracoval	Ing. Matěj Slováček	<b>S-pro servis s.r.o.</b> Pivovarská 1272 388 01 Blatná IČ 060 16 910	
		Podpis			
Stavba	<b>REVITALIZACE NÁMĚSTÍ SVOBODY</b> <b>DOPRAVNÍ STUDIE</b>	Vypracoval	Ing. arch. K. Řebřínová	Investor	Městys Bernartice náměstí svobody 33 398 43 Bernartice IČO 00249530
		Podpis			
		Datum	11/2023	Číslo přílohy <div style="text-align: right; font-weight: bold; font-size: 1.2em;">3</div>	
		Stupeň PD	STUDIE		
Formát	630 x 297	Měřítko		1:250	
Název přílohy	ROZHLEDOVÉ POMĚRY - KŘÍŽOVATKA				