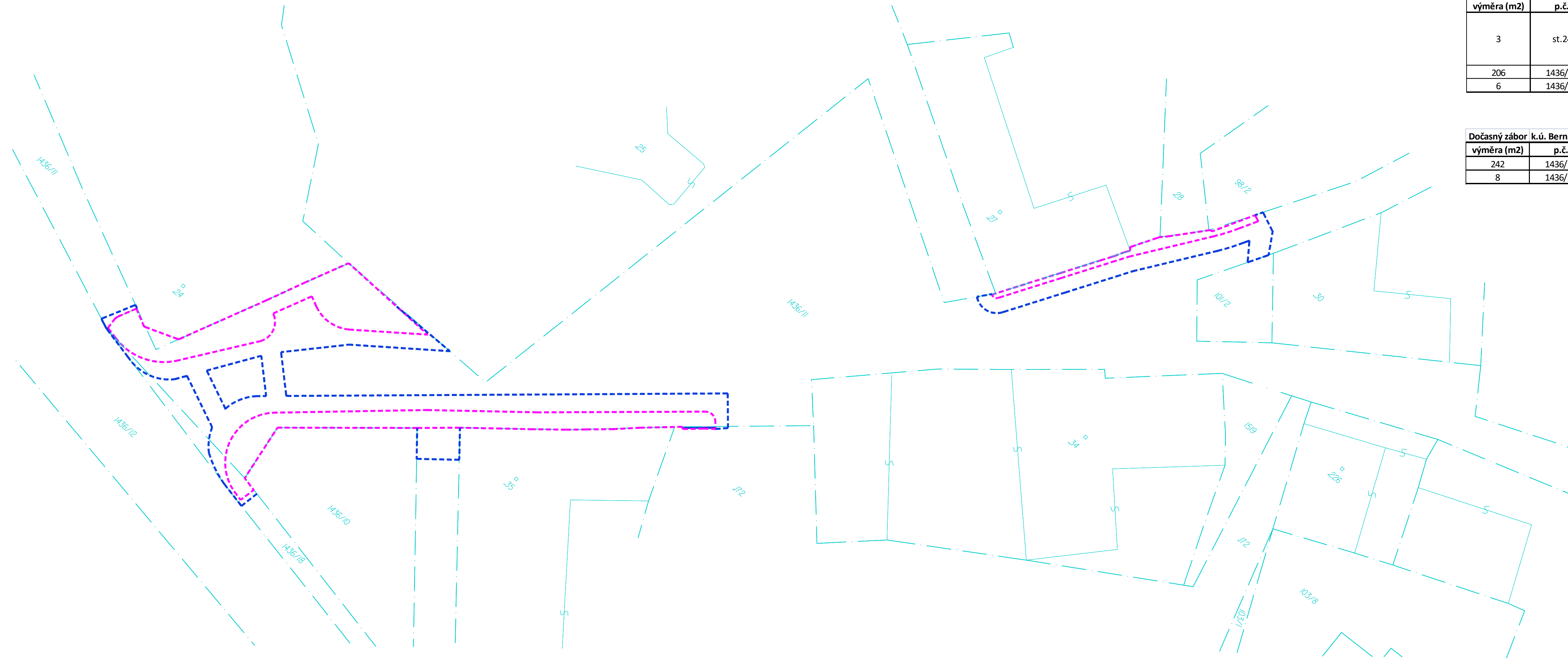


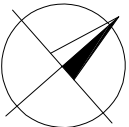
1:250




Trvalý zábor		k.ú. Bernartice u Milevka				
výměra (m2)	p.č.	Vlastník pozemku	Podíl	Druh pozemku	ZPF	PUPFL
3	st.24	Linhart Oldřich Ing., Ostružinová 2455/11, Záběhlice, 10600 Praha 10	1/4	zastavěná plocha a nádvoří	<input type="checkbox"/>	<input type="checkbox"/>
		Linhart Zdeněk Ing., Pod strojírnami 705/3, Vysočany, 19000 Praha 9	1/4			
		Linhart Zdeněk Ing., Pod strojírnami 705/3, Vysočany, 19000 Praha 9	1/4			
		Stach Zdeněk Ing., V zahrádce 315, 39843 Bernartice	1/4			
206	1436/11	Městys Bernartice, Náměstí svobody 33, 39843 Bernartice	-	ostatní plocha	<input type="checkbox"/>	<input type="checkbox"/>
6	1436/18	Městys Bernartice, Náměstí svobody 33, 39843 Bernartice	-	ostatní plocha	<input type="checkbox"/>	<input type="checkbox"/>

Dočasný zábor k.ú. Bernartice u Milevka						
výměra (m2)	p.č.	Vlastník pozemku	Podíl	Druh pozemku	ZPF	PUPFL
242	1436/11	Městys Bernartice, Náměstí svobody 33, 39843 Bernartice	-	ostatní plocha	<input type="checkbox"/>	<input type="checkbox"/>
8	1436/18	Městys Bernartice, Náměstí svobody 33, 39843 Bernartice	-	ostatní plocha	<input type="checkbox"/>	<input type="checkbox"/>

 Hranice pozemků
 Trvalý zábor
 Dočasný zábor



vypracoval:	Ing. Pavla Větrovcová	<div> <div>PROJEKCE DOPRAVNÍCH STAVEB</div> <div>  <div> <div>GEODETICKÁ KANCELÁŘ</div> <div>PLAVEC · MICHALEČ</div> </div> </div> </div>			
kontroloval:	Ing. Ladislav Čabrádek				
datum:	04/2018				
číslo zakázky:	1316/2018				
objednavatel:	Městys Bernartice, Náměstí Svobody 33, 398 43 Bernartice	formát:	4xΛ 4	katastrální území:	Bernartice u Milevska
Bernartice - chodníky ul. Zámecká				stupeň:	DUR + DSP
				měřítko:	1:250
				číslo přílohy:	part:
Katastrální výkres				C.3	