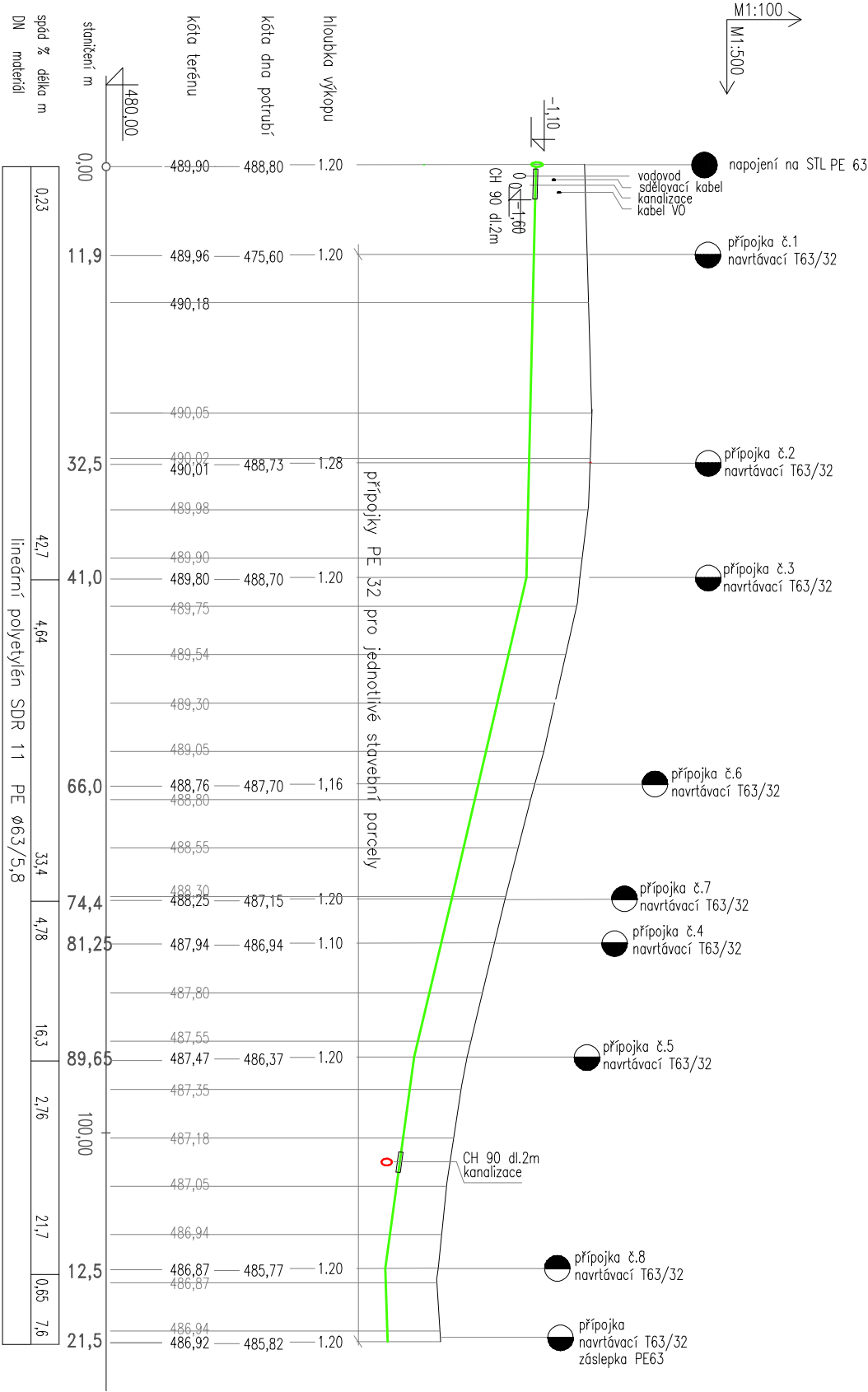
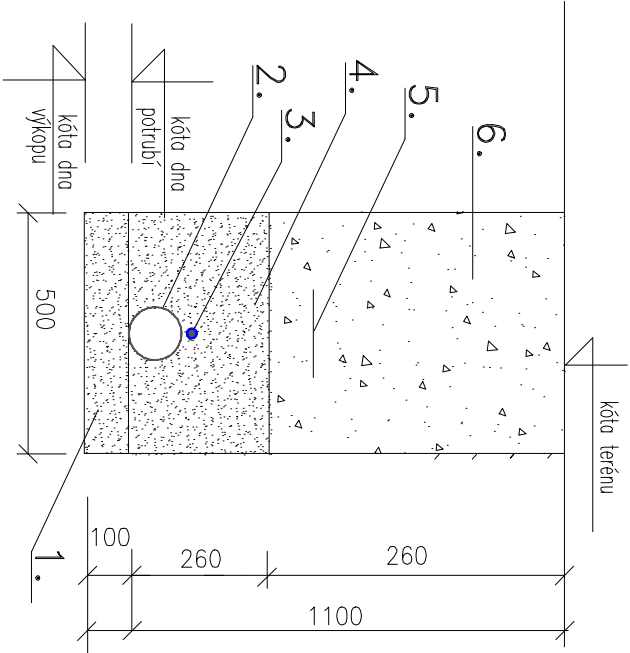


katastrální území	Bernartice
číslo KN	742/4

ŘAD P1-PE100 Ø 63/5,8 dl.121,70m




Detail uložení potrubí



- LEGENDA
1. lože pro potrubí z písku vel. zrn do 16mm
 2. plynové potrubí PE110 Ø 63/5,8 SDR 11
 3. signalizační vodič 4mm²
 4. obsyp potrubí z písku vel. zrn do 16mm
 5. výstražná fólie z PVC
 6. zásyp výkopovým materiálem hutněným po vrstvách 300 mm

POZNÁMKA

- před zahájením zemních výkopových prací nutno zajistit přesné vytyčení a protokolární předání veškerých stávajících inženýrských sítí
- veškeré sítě zakresleny pouze informativně a neslouží pro jejich vytyčení
- v průběhu zemních prací je nutno dodržovat ČSN 73 6005 a vyjádření správců

dokumentace provedena v rozsahu výkresů č. 489/2006 ve znění vyhl. 62/2013 Sb., příloha č.8						PROJEKTOSTAV s.r.o. 	
projektoval:	kreslil:	odp. projektant:	ved. projektant:	TYRŠOVA 63, PÍSEK TEL.: 603539505 e-mail:projektorstvo@volny.cz			
J.Břečka	D. Mulierová	J.Břečka					
místo: Bernartice	stavení PD :	stavební povolení					
investor: Město Bernartice, Náměstí svobody 33, 398 43 Bernartice							
akce:	Komunikace a inženýrské sítě v lokalitě Pod stadionem, Bernartice SO 04 STL plynovod D2 DOKUMENTACE TECHNICKÝCH A TECHNOLOGICKÝCH ZAŘÍZENÍ			Formát: A4x4		paré č. :	
název výkresu:	Podélný řez STL plynovodu			datum: 01/2020		čís.výkresu:	
				měřítko: 1:500/100		3	
				orch. číslo:		6-01-20	
Tento náčrt je chráněn autorskými právy a smí být použit pouze k účelům, pro které je určen, jinak hrozí zprovození škodné žaloby							